



**Stadtgemeinde  
Bad St. Leonhard  
im Lavanttal**

Hauptplatz 46  
9462 Bad St. Leonhard i.Lav.  
Telefon: 04350 / 22 18

## **VERORDNUNG Änderung des Flächenwidmungsplanes**

Verordnung des Gemeinderates der Stadtgemeinde Bad St. Leonhard im Lavanttal, 9462 Hauptplatz 46 vom 28.09.2023, Zahl: 004-1/GR/3/2023, genehmigten Bescheid der Kärntner Landesregierung vom 16.Jänner 2024, Zahl: RO-8-34609/2023-64, mit der der Flächenwidmungsplan geändert wird.

Gemäß § 13 in Verbindung mit § 34 des Kärntner Raumordnungsgesetzes 2021 – K-ROG 2021 wird verordnet:

### **§ 1**

Der Flächenwidmungsplan der Stadtgemeinde Bad St. Leonhard im Lavanttal wird wie folgt geändert:


**9/2022** Umwidmung einer Teilfläche der Parzelle Nr. 816, KG 77002 Görkitzen, von derzeit „Grünland - Für die Land- und Forstwirtschaft bestimmte Fläche, Ödland“ in „Grünland – Hofstelle eines land- und forstwirtschaftlichen Betriebes“ im Ausmaß von ca. 500 m<sup>2</sup>.

Die planliche Darstellung in der Anlage bildet einen integrierenden Bestandteil dieser Verordnung.

### **§ 2**

Diese Verordnung tritt mit Ablauf des Tages der Kundmachung im elektronischen Amtsblatt in Kraft.

Der Bürgermeister:  
Dieter Dohr

	<b>Unterzeichner</b>	Stadtgemeinde Bad St. Leonhard im Lavanttal
	<b>Datum/Zeit-UTC</b>	2024-01-23T14:12:56+01:00
	<b>Aussteller-Zertifikat</b>	a-sign-corporate-07
	<b>Serien-Nr.</b>	728316550
<b>Hinweis</b>	Dieses Dokument wurde amtssigniert. Auch ein Ausdruck dieses Dokuments hat gemäß § 20 E- Government-Gesetz die Beweiskraft einer öffentlichen Urkunde.	
<b>Prüfinformation</b>	Dieses Dokument wurde amtssigniert. Informationen zur Prüfung der elektronischen Signatur und des Ausdrucks finden Sie unter <a href="http://www.bad-st-leonhard-i-lav.at/Amtssignatur">http://www.bad-st-leonhard-i-lav.at/Amtssignatur</a>	

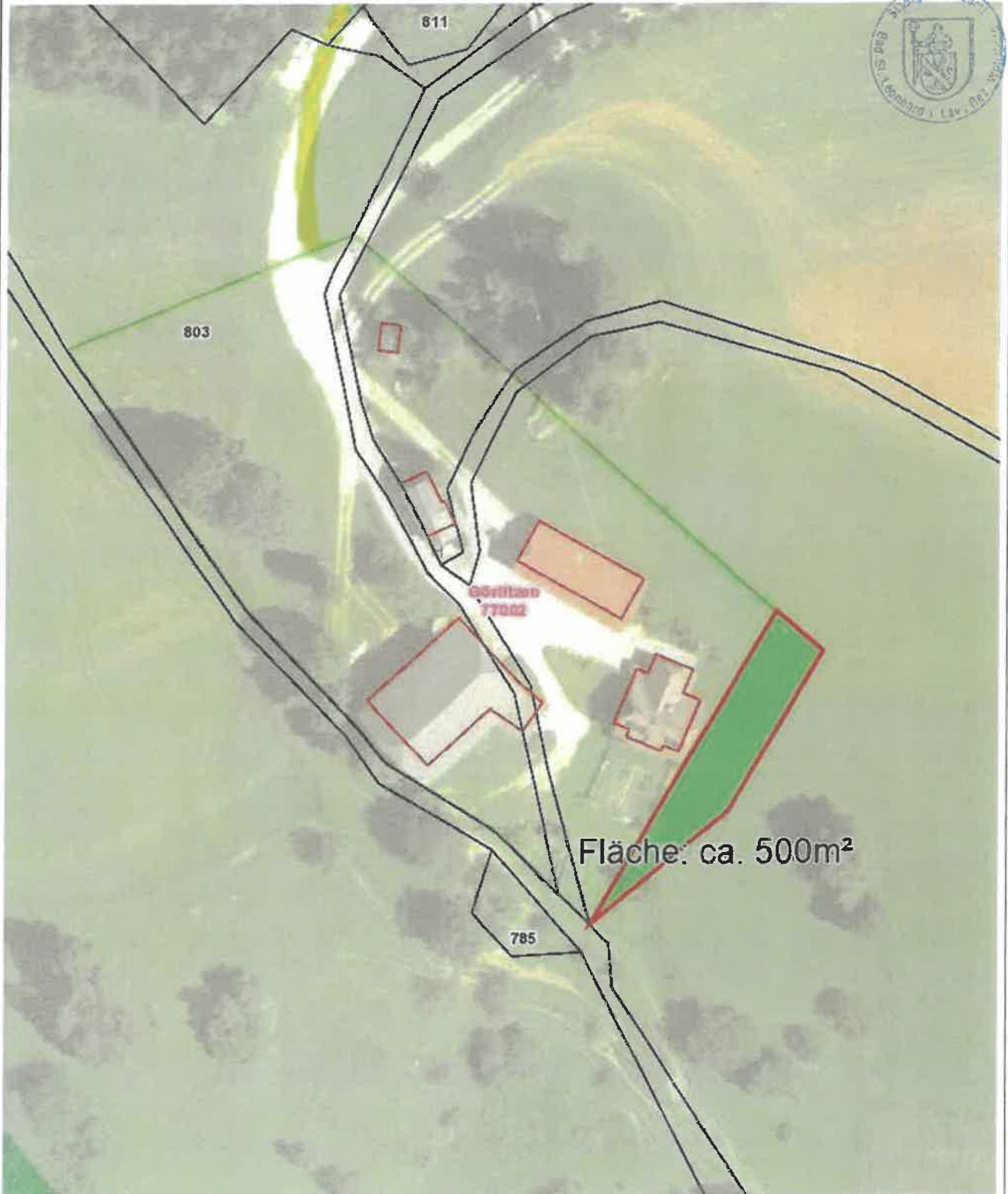
# Änderung Flächenwidmungsplan LAND KÄRNTEN

Lageplan zum Widmungsantrag KAGIS

Gemeinde: **Stadtgemeinde Bad St. Leonhard**  
Katastralgemeinde: **77002 Görlißen**  
Grundstücke: **816 (Teilfläche)**  
Fläche [m<sup>2</sup>]: **ca. 500 m<sup>2</sup>**  
Von Widmung: **Grünland - Für die Land- und Forstwirtschaft bestimmte Fläche, Ödland**  
In Widmung: **Grünland - Hofstelle eines land- und forstwirtschaftlichen Betriebes**

Auflage  
von: *22.05.2023* bis: *27.06.2023*

Gemeinderatsbeschluss vom: *28.03.2023*  
*Prot. Nr. 004-AMR/3/2023*



# Änderung Flächenwidmungsplan LAND KÄRNTEN

Lageplan zum Widmungsantrag KAGIS


Gemeinde: **Stadtgemeinde Bad St. Leonhard**  
Katastralgemeinde: **77002 Görkitzen**  
Grundstücke: **816 (Teilfläche)**  
Fläche [m<sup>2</sup>]: **ca. 500 m<sup>2</sup>**  
Von Widmung: **Grünland - Für die Land- und Forstwirtschaft bestimmte Fläche, Ödland**  
In Widmung: **Grünland - Hofstelle eines land- und forstwirtschaftlichen Betriebes Gemeinderatsbeschluss vom:**

Auflage  
von: *22.05.2025* bis: *27.06.2025*

*28.03.2025*  
*Fall: 009-16R/31/2025*



Fläche: ca. 500m<sup>2</sup>

	<b>Unterzeichner</b>	Stadtgemeinde Bad St. Leonhard im Lavanttal
	<b>Datum/Zeit-UTC</b>	2024-01-23T13:48:48+01:00
	<b>Aussteller-Zertifikat</b>	a-sign-corporate-07
	<b>Serien-Nr.</b>	728316550
<b>Prüfinformation</b>	Dieses Dokument wurde amtssigniert. Informationen zur Prüfung der elektronischen Signatur und des Ausdrucks finden Sie unter <a href="http://www.bad-st-leonhard-i-lav.at/Amtssignatur">http://www.bad-st-leonhard-i-lav.at/Amtssignatur</a>	
<b>Hinweis</b>	Dieses Dokument wurde amtssigniert. Auch ein Ausdruck dieses Dokuments hat gemäß § 20 E-Government-Gesetz die Beweiskraft einer öffentlichen Urkunde.	

