



## **VERORDNUNG** **Änderung des Flächenwidmungsplanes**

Verordnung des Gemeinderates der Stadtgemeinde Bad St. Leonhard im Lavanttal, 9462 Hauptplatz 46 vom 14.12.2021, Zahl: 004-1/GR/5/2021, genehmigten Bescheid der Kärntner Landesregierung vom 31.Jänner 2024, Zahl: RO-8-34609/2023-66, mit der der Flächenwidmungsplan geändert wird.

Gemäß § 13 in Verbindung mit § 34 des Kärntner Raumordnungsgesetzes 2021 – K-ROG 2021 wird verordnet:

### **§ 1**

Der Flächenwidmungsplan der Stadtgemeinde Bad St. Leonhard im Lavanttal wird wie folgt geändert:


**8/2021** Umwidmung einer Teilfläche der Parzelle Nr. 947/2, KG 77011 Bad St. Leonhard, von derzeit „Grünland - Für die Land- und Forstwirtschaft bestimmte Fläche, Ödland“ in „Grünland - Lagergebäude“ im Ausmaß von ca. 492 m<sup>2</sup>.



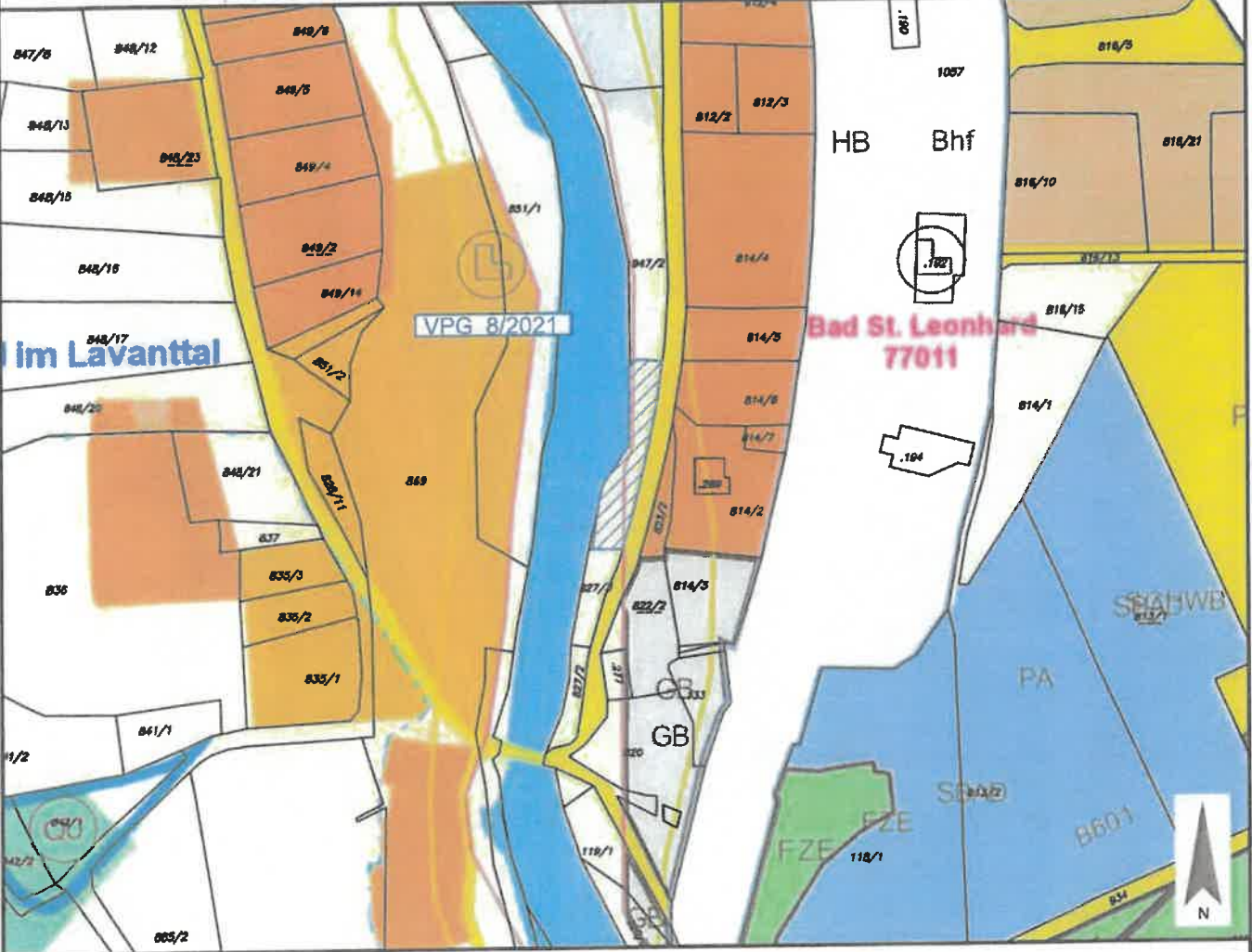

Die planliche Darstellung in der Anlage bildet einen integrierenden Bestandteil dieser Verordnung.





### **§ 2**

Diese Verordnung tritt mit Ablauf des Tages der Kundmachung im elektronischen Amtsblatt in Kraft.

Der Bürgermeister:  
Dieter Dohr

	<b>Unterzeichner</b>	Stadtgemeinde Bad St. Leonhard im Lavanttal
	<b>Datum/Zeit-UTC</b>	2024-02-02T10:54:27+01:00
	<b>Aussteller-Zertifikat</b>	a-sign-corporate-07
	<b>Serien-Nr.</b>	728316550
<b>Hinweis</b>	Dieses Dokument wurde amtssigniert. Auch ein Ausdruck dieses Dokuments hat gemäß § 20 E-Government-Gesetz die Beweiskraft einer öffentlichen Urkunde.	
<b>Prüfinformation</b>	Dieses Dokument wurde amtssigniert. Informationen zur Prüfung der elektronischen Signatur und des Ausdrucks finden Sie unter <a href="http://www.bad-st-leonhard-i-lav.at/Amtssignatur">http://www.bad-st-leonhard-i-lav.at/Amtssignatur</a>	

	<p>Stadtgemeinde Bad St. Leonhard im Lavanttal</p>	<p>Europastraße 8, 9524 Villach Telefon: 04242 23323 E-Mail: office@l-w-k.at www.l-w-k.at</p>	 Legler, Wurzer & Knappinger Ziviltechniker GmbH
Art des Planes: Lageplan zum Umwidmungsantrag		VPG-Nummer: 8/2021	
Ergänzende Informationen:		Grundstück Nr.: Teilfläche 947/2 (ca. 492 m <sup>2</sup> )	
Katastralgemeinde: Bad St. Leonhard (77011)		Stand: 08.02.2021	
Maßstab: 1:2000			
			
Widmungsänderung von:		Grünland - Für die Land- und Forstwirtschaft bestimmte Fläche, Ödland	
Widmungsänderung in:		Grünland - Lagergebäude	
Flächenausmaß beschlossen:		ca. 492 m <sup>2</sup>	
Kundmachung:		vom <u>10.11.2021</u> bis <u>13.12.2021</u>	
Gemeinderatsbeschluss in der Sitzung vom: <u>14.12.2021</u> Zahl: <u>004-116/15/2021</u>		Genehmigungsvermerk:	
			

	<b>Stadtgemeinde Bad St. Leonhard im Lavanttal</b>	Europastraße 8, 9524 Villach Telefon: 04242 23323 E-Mail: office@l-w-k.at www.l-w-k.at	 Legler, Wurzer & Knappinger Ziviltechniker GmbH
<b>Art des Planes:</b>	<b>Lageplan zum Umwidmungsantrag</b>	<b>VP-Nummer: 8/2021</b>	
<b>Ergänzende Informationen:</b>	Grundstück Nr.: <b>Teilfläche 947/2 (ca. 492 m<sup>2</sup>)</b>		
	Katastralgemeinde: <b>Bad St. Leonhard (77011)</b>		
	Maßstab: <b>1:2000</b>	Stand: 08.02.2021	
			
<b>Widmungsänderung von:</b>	<b>Grünland - Für die Land- und Forstwirtschaft bestimmte Fläche, Ödland</b>		
<b>Widmungsänderung in:</b>	<b>Grünland - Lagergebäude</b>		
<b>Flächenausmaß beschlossen:</b>	<b>ca. 492 m<sup>2</sup></b>		
<b>Kundmachung:</b>	vom <i>14.12.2021</i>		bis <i>18.12.2021</i>
<b>Gemeinderatsbeschluss in der Sitzung vom:</b> <i>14.12.2021</i> <b>Zahl:</b> <i>004-116R15/2021</i>	<b>Genehmigungsvermerk:</b> 		





Stadtgemeinde  
Bad St. Leonhard im Lavanttal

Europastraße 8, 9524 Villach  
Telefon: 04242 23323  
E-Mail: office@l-w-k.at  
www.l-w-k.at



Art des Planes: Lageplan zum Umwidmungsantrag

VPG-Nummer: 8/2021

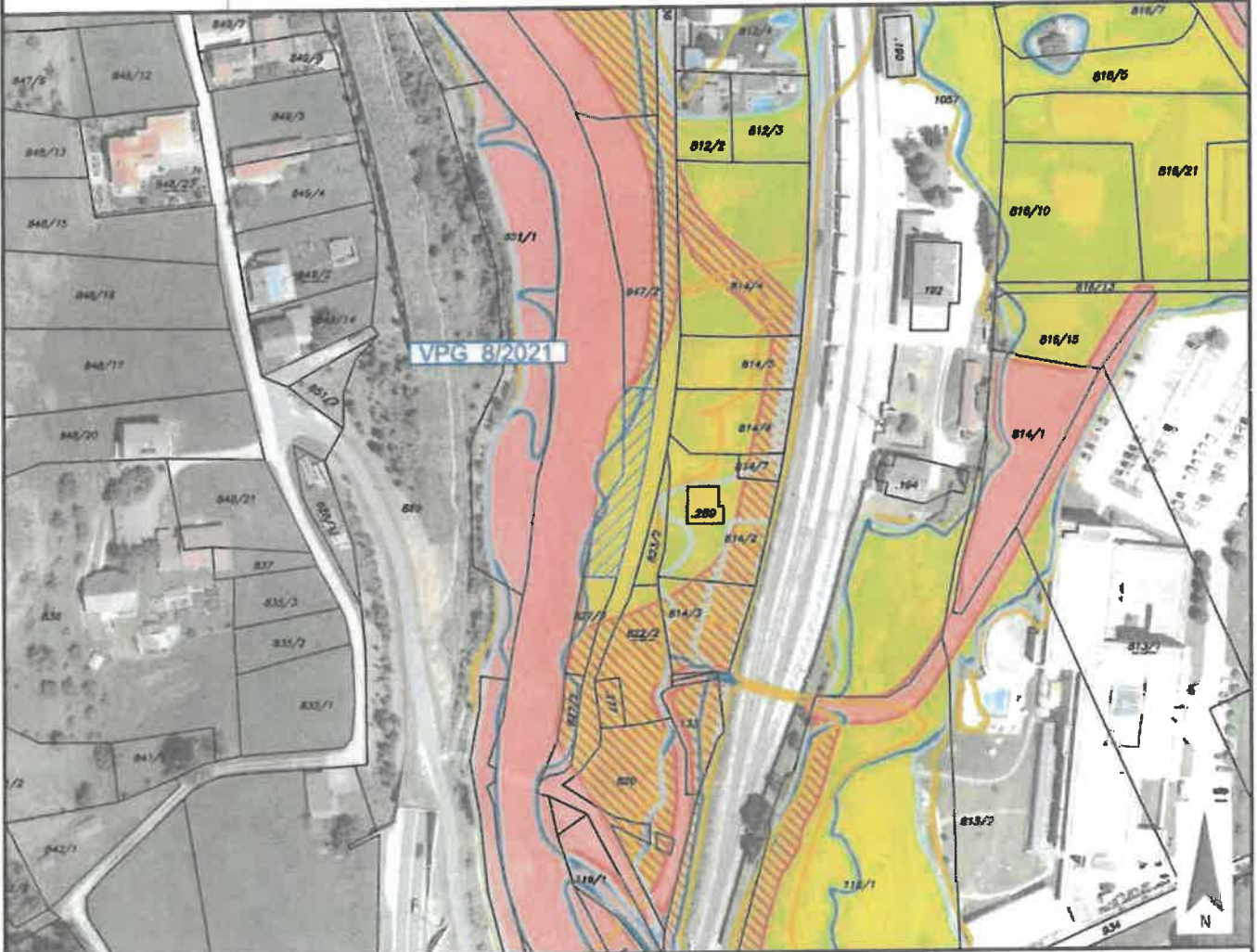
Ergänzende  
Informationen:

Grundstück Nr.: Teilfläche 947/2 (ca. 492 m<sup>2</sup>)

Katastralgemeinde: Bad St. Leonhard (77011)

Maßstab: 1:2000

Stand: 08.02.2021



Widmungsänderung von: Grünland - Für die Land- und Forstwirtschaft bestimmte Fläche, Ödland

Widmungsänderung in: Grünland - Lagergebäude

Flächenausmaß beschlossen: ca. 492 m<sup>2</sup>

Kundmachung: vom 12.12.2021 bis 15.12.2021

Gemeinderatsbeschluss in der

Sitzung vom: 14.12.2021



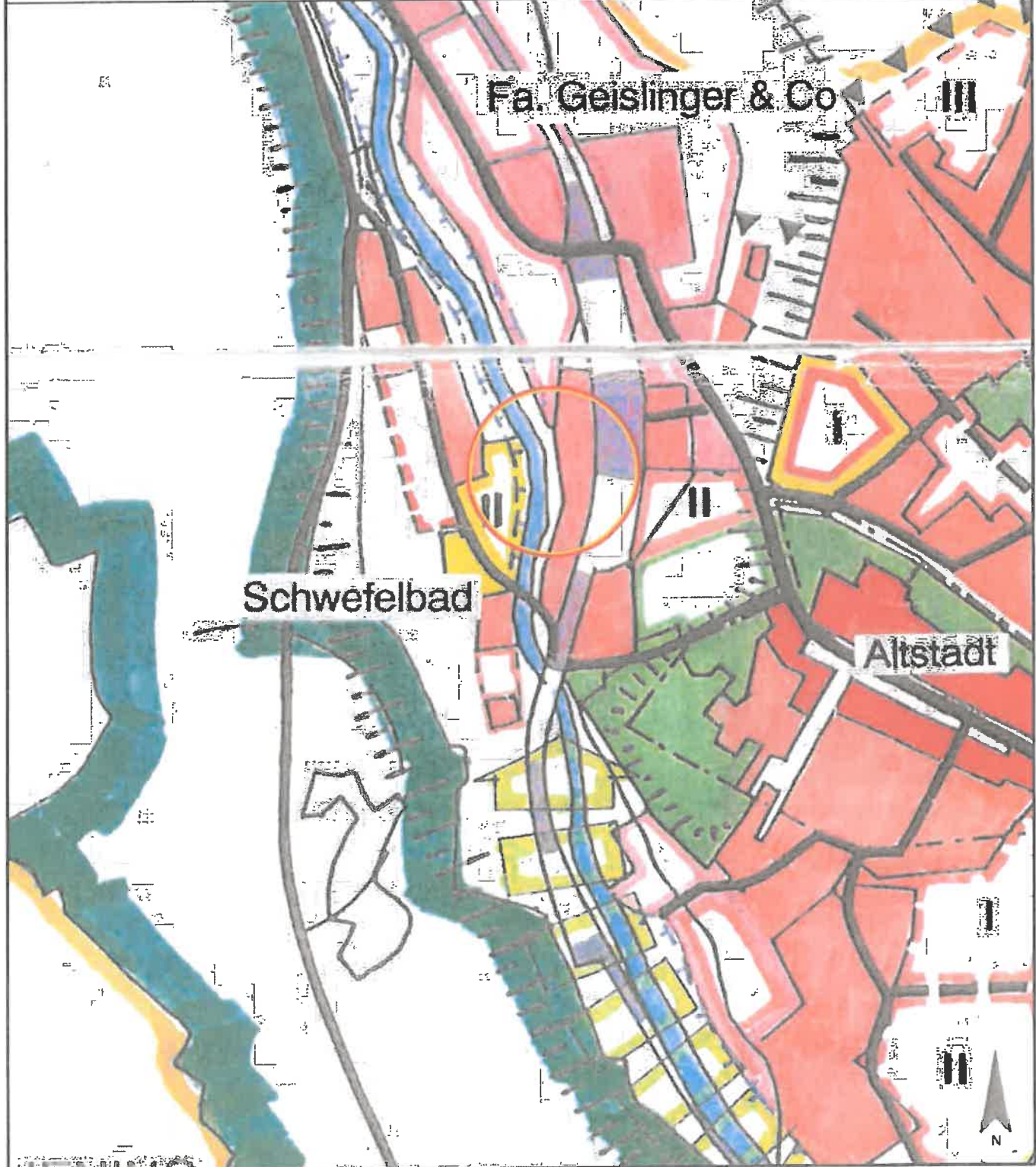
Zahl:


004-1/GR15/2021



Genehmigungsvermerk:



	<p>Stadtgemeinde Bad St. Leonhard im Lavanttal</p>	<p>Europastraße 8, 9524 Villach Telefon: 04242 23323 E-Mail: office@l-w-k.at www.l-w-k.at</p>	 Legler, Wurzer & Knappinger Ziviltechniker GmbH
<p>Art des Planes:</p>	<p>Ausschnitt aus dem Örtlichen Entwicklungskonzept</p>	<p>VPG-Nummer: 8/2021</p>	
<p>Ergänzende Informationen:</p>	<p>Beschluss Gemeinderat: 1997</p>		
	<p>Blattschnitt: ÖEK 08</p>		
	<p>Maßstab: 1:5.000</p>		<p>Stand: 08.02.2021</p>
			

	<b>Unterzeichner</b>	Stadtgemeinde Bad St. Leonhard im Lavanttal
	<b>Datum/Zeit-UTC</b>	2024-02-02T10:18:42+01:00
	<b>Aussteller-Zertifikat</b>	a-sign-corporate-07
	<b>Serien-Nr.</b>	728316550
<b>Prüfinformation</b>	Dieses Dokument wurde amtssigniert. Informationen zur Prüfung der elektronischen Signatur und des Ausdrucks finden Sie unter <a href="http://www.bad-st-leonhard-i-lav.at/Amtssignatur">http://www.bad-st-leonhard-i-lav.at/Amtssignatur</a>	
<b>Hinweis</b>	Dieses Dokument wurde amtssigniert. Auch ein Ausdruck dieses Dokuments hat gemäß § 20 E-Government-Gesetz die Beweiskraft einer öffentlichen Urkunde.	

